

ООО «Строительно-земельный центр»

**Документация по планировке территории для строительства линейного
объекта регионального значения «Строительство автомобильной дороги
"Подъезд к с. Курская Васильевка от автомобильной дороги Секретарка-
Дымка в Северном районе Оренбургской области».**

Временный отвод

28-01/01-2021ю

Раздел 9 «Текстовая и Графическая часть проекта межевания территории».
Временный отвод

г. Оренбург, 2021

ООО «Строительно-земельный центр»

УТВЕРЖДЕНО
Распоряжением Министерства строительства,
жилищно-коммунального и дорожного
хозяйства Оренбургской области

от «___» _____ 20__ г. №___

СОГЛАСОВАНО:

_____/_____/_____
«___» _____ 20__ года

**Документация по планировке территории для строительства линейного
объекта регионального значения «Строительство автомобильной дороги
"Подъезд к с. Курская Васильевка от автомобильной дороги Секретарка-
Дымка в Северном районе Оренбургской области». Временный отвод**

28-01/01-2021ю

**Раздел 9 «Текстовая и Графическая часть проекта межевания территории».
Временный отвод**

Директор
ООО «Строительно-земельный центр»

Третьякова Н.В.

г. Оренбург, 2021

СОДЕРЖАНИЕ

РАЗДЕЛ 9 «ТЕКСТОВАЯ и ГРАФИЧЕСКАЯ ЧАСТЬ ПРОЕКТА МЕЖЕВАНИЯ ТЕРРИТОРИИ».

Временный отвод

1. Перечень и сведения о площади формируемых частей изменяемых земельных участков на период строительства линейного объекта регионального значения «Строительство автомобильной дороги "Подъезд к с. Курская Васильевка от автомобильной дороги Секретарка-Дымка в Северном районе Оренбургской области». (Временный отвод).....4
2. Перечень и сведения о площади образуемых земельных участков, предусмотренных во временное пользование на период строительства линейного объекта регионального значения «Строительство автомобильной дороги "Подъезд к с. Курская Васильевка от автомобильной дороги Секретарка-Дымка в Северном районе Оренбургской области» (Временный отвод).....5
3. Графическая часть проекта межевания территории для строительства линейного объекта регионального значения «Строительство автомобильной дороги "Подъезд к с. Курская Васильевка от автомобильной дороги Секретарка-Дымка в Северном районе Оренбургской области». Временный отвод.....7
4. Схема границ образуемых земельных участков и формируемых частей земельных участков, предусмотренных во временное пользование на период строительства линейного объекта регионального значения «Строительство автомобильной дороги "Подъезд к с. Курская Васильевка от автомобильной дороги Секретарка-Дымка в Северном районе Оренбургской области». Временный отвод.....11

Таблица1. Перечень и сведения о площади формируемых частей изменяемых земельных участков на период строительства линейного объекта регионального значения «Строительство автомобильной дороги "Подъезд к с. Курская Васильевка от автомобильной дороги Секретарка-Дымка в Северном районе Оренбургской области» (Временный отвод)

| № | Кадастровый номер изменяемого земельного участка | Характеристики изменяемого земельного участка (категория земель/вид разрешенного использования) | Сведения о правах/обременениях изменяемого земельного участка, зарегистрированных в ЕГРН | Площадь изменяемого земельного участка, кв.м. | Условный номер формируемой части изменяемого земельного участка, в отношении которого предполагается временное занятие | Площадь формируемой части изменяемого земельного участка, в отношении которого предполагается временное занятие, кв.м. |
|--|---|---|--|---|--|--|
| Образуемые части изменяемых земельных участков во временное пользование на период реконструкции кабеля связи в связи с изменением его местоположения | | | | | | |
| 1 | 56:28:0000000:1653 | Земли сельскохозяйственного назначения/ Для сельскохозяйственного производства | Общая долевая собственность (количество участников общей долевой собственности -220 человек); Аренда: Общество с ограниченной ответственностью "Северная Нива", ИНН: 5645003309; Ипотека: Акционерное общество "Российский Сельскохозяйственный банк", ИНН: 7725114488 | 27448333 | 56:28:0000000:1653/чзу1 | 308 |
| 2 | 56:28:0000000:92 (обособленный участок 56:28:0415005:18, входящий в земельный участок единого землепользования с кадастровым номером 56:28:0000000:92) | Земли промышленности, энергетики, транспорта, связи, радиовещания, телевидения, информатики, земли для обеспечения космической деятельности, земли обороны, безопасности и земли иного специального назначения/ Для размещения и эксплуатации объектов автомобильного транспорта и объектов дорожного хозяйства | Собственность: Оренбургская область; Постоянное (бессрочное) пользование: Государственное учреждение"Главное Управление дорожного хозяйства Оренбургской области" Сведения о правообладателях приведены в выписке от 28.05.2021№ 99/2021/395360931 | 598339 | 56:28:0000000:92 /чзу1 | 829 |
| 3 | 56:28:0000000:2542 | Земли сельскохозяйственного назначения/ для сельскохозяйственного производства/ Для ведения крестьянского (фермерского) хозяйства | Собственность: данные о правообладателе отсутствуют, Аренда, Общество с ограниченной ответственностью "Северная Нива", ИНН: 5645003309. Сведения о правообладателях приведены в выписке от 28.05.2021№ 99/2021/395332176 | 1665505 | 56:28:0000000:2542/чзу1 | 287 |
| Образуемые части изменяемых земельных участков во временное пользование на период строительства объекта для обеспечения строительства объекта | | | | | | |
| 4 | 56:28:0000000:2542 | Земли сельскохозяйственного назначения/ для сельскохозяйственного производства/ Для ведения крестьянского (фермерского) хозяйства | Собственность: данные о правообладателе отсутствуют, Аренда, Общество с ограниченной ответственностью "Северная Нива", ИНН: 5645003309. Сведения о правообладателях приведены в выписке от 28.05.2021№ 99/2021/395332176 | 1665505 | 56:28:0000000:2542/чзу2 (2 контуров) | 9336 |

Документация по планировке территории для строительства линейного объекта регионального значения «Строительство автомобильной дороги "Подъезд к с. Курская Васильевка от автомобильной дороги Секретарка-Дымка в Северном районе Оренбургской области» (Временный отвод)

Таблица 2. Перечень и сведения о площади образуемых земельных участков, предусмотренных во временное пользование на период строительства линейного объекта регионального значения «Строительство автомобильной дороги "Подъезд к с. Курская Васильевка от автомобильной дороги Секретарка-Дымка в Северном районе Оренбургской области» (Временный отвод)

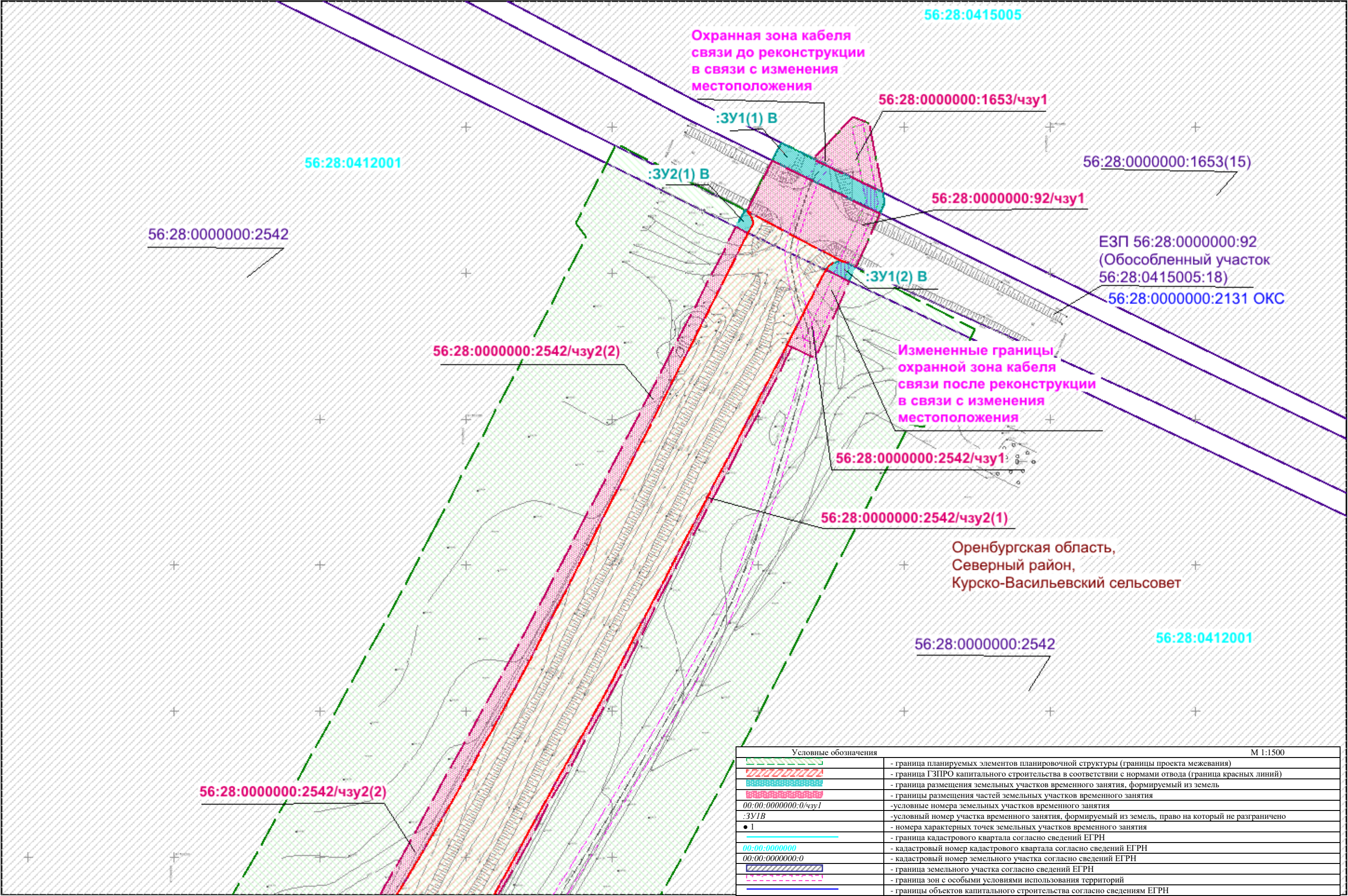
| № | Номер кадастрового квартала, из земель которого предлагается образовать земельный участок | Характеристики земельного участка (категория земель/ цель предоставления на период строительства) | Площадь образуемого земельного участка, кв.м. | Условный номер образуемого земельного участка | Способ образования земельного участка |
|--|--|--|--|--|---|
| Земельные участки во временное пользование на период строительства объекта для реконструкции кабеля связи в связи с изменением местоположения | | | | | |
| 1 | 56:28:0415005 56:28:0412001 | Земли промышленности, энергетики, транспорта, связи, радиовещания, телевидения, информатики, земли для обеспечения космической деятельности, земли обороны, безопасности и земли иного специального назначения/ для реконструкции кабеля связи в связи с изменением местоположения | 316 | :ЗУ1 В (2 контура) | Образование земельного участка с последующим получением разрешения на использование/размещение в соответствии с ЗК РФ |
| Земельные участки во временное пользование на период строительства объекта для обеспечения строительства объекта | | | | | |
| 2 | 56:28:0415005 56:28:0412001 56:28:0404001 | Земли промышленности, энергетики, транспорта, связи, радиовещания, телевидения, информатики, земли для обеспечения космической деятельности, земли обороны, безопасности и земли иного специального назначения/ для обеспечения строительства объекта | 1004 | :ЗУ2 В (4 контуров) | Образование земельного участка с последующим получением разрешения на использование/размещение в соответствии с ЗК РФ |


**Документация по планировке территории для строительства линейного объекта
регионального значения «Строительство автомобильной дороги "Подъезд к с. Курская
Васильевка от автомобильной дороги Секретарка-Дымка в Северном районе Оренбургской
области» (Временный отвод)**

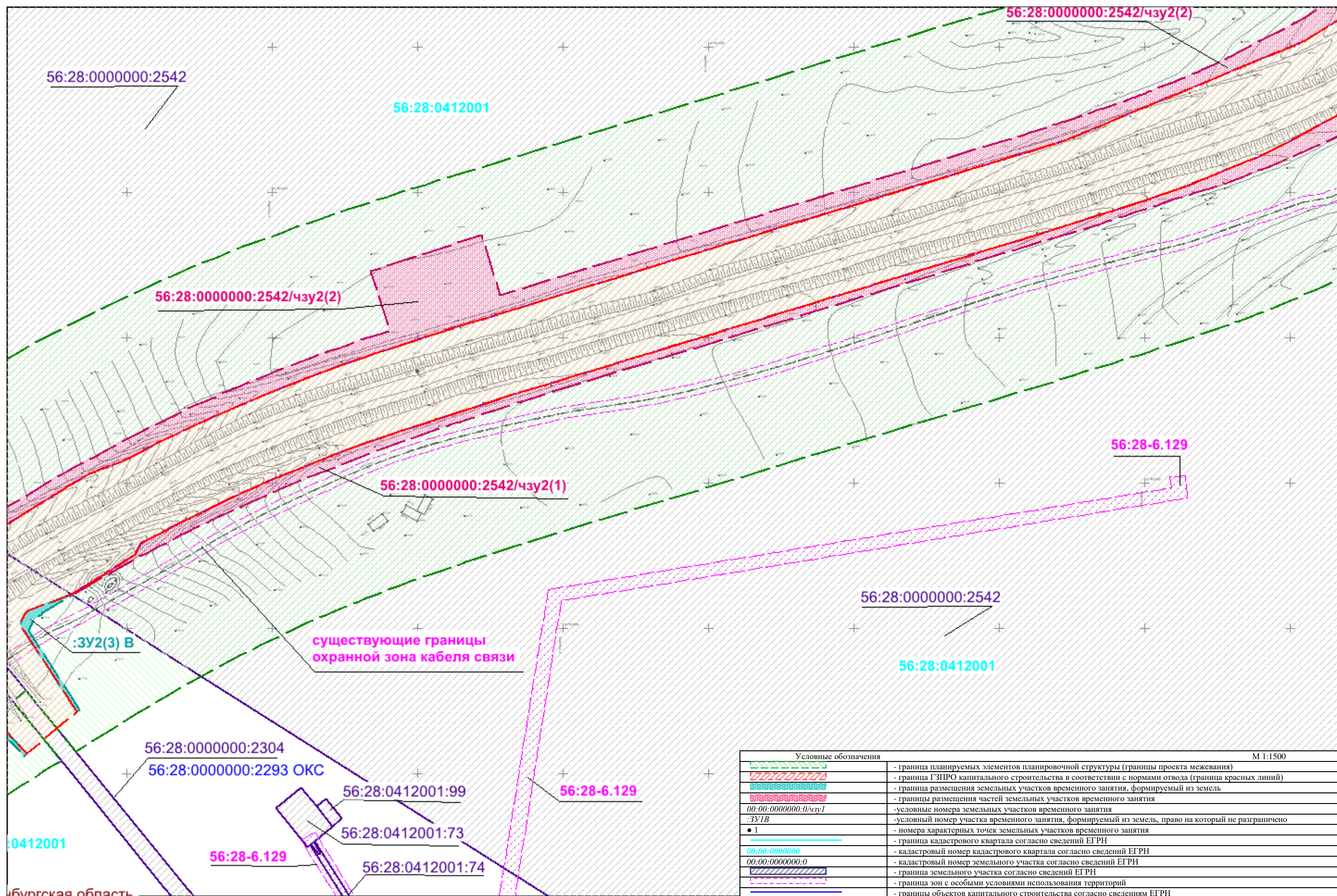
**Графическая часть проекта межевания территории для строительства линейного
объекта регионального значения «Строительство автомобильной дороги "Подъезд к с. Курская
Васильевка от автомобильной дороги Секретарка-Дымка в Северном районе Оренбургской
области». Временный отвод**

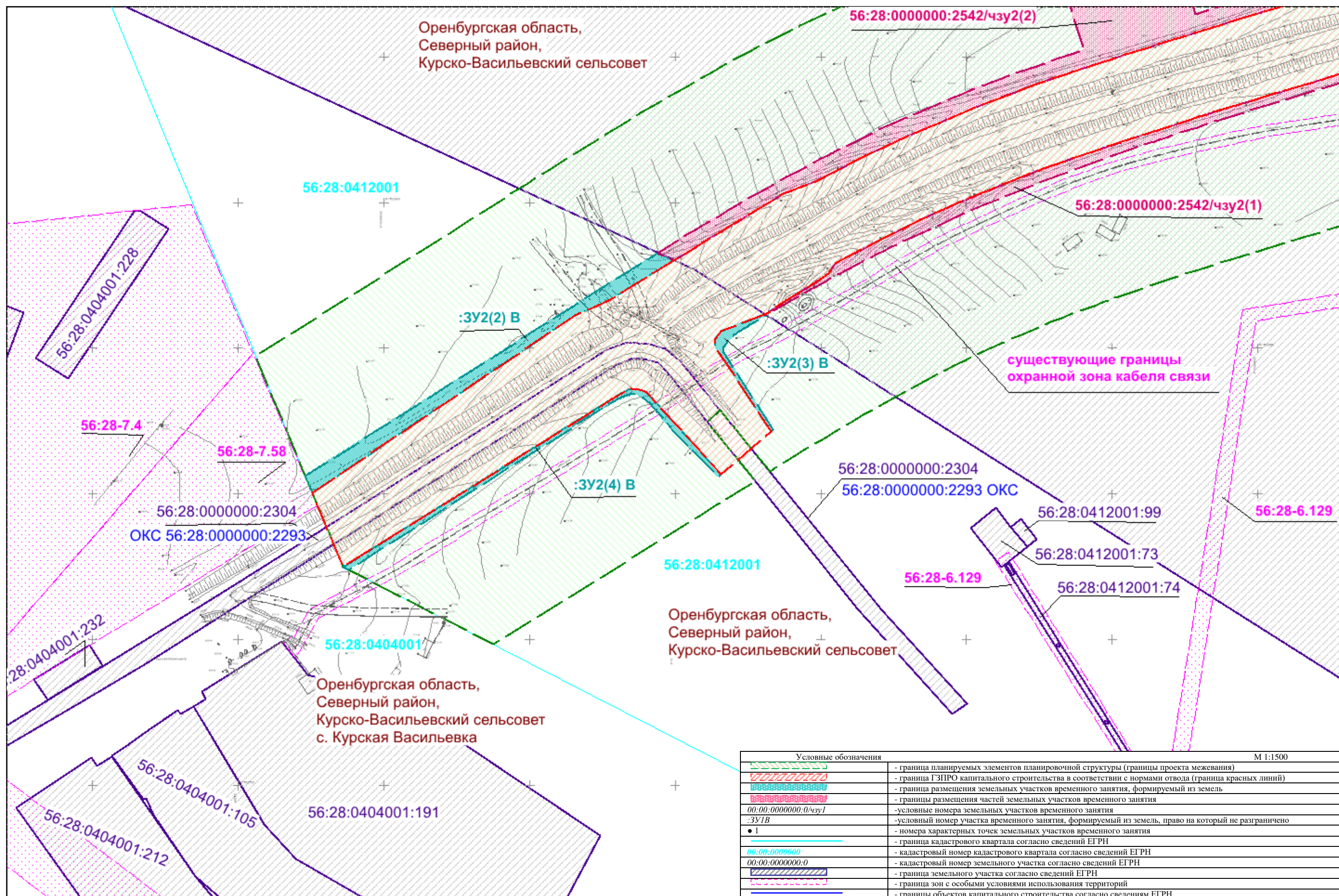
**Схема границ образуемых земельных участков и формируемых частей земельных
участков, предусмотренных во временное пользование на период строительства линейного
объекта регионального значения «Строительство автомобильной дороги "Подъезд к с. Курская
Васильевка от автомобильной дороги Секретарка-Дымка в Северном районе Оренбургской
области».**

Временный отвод





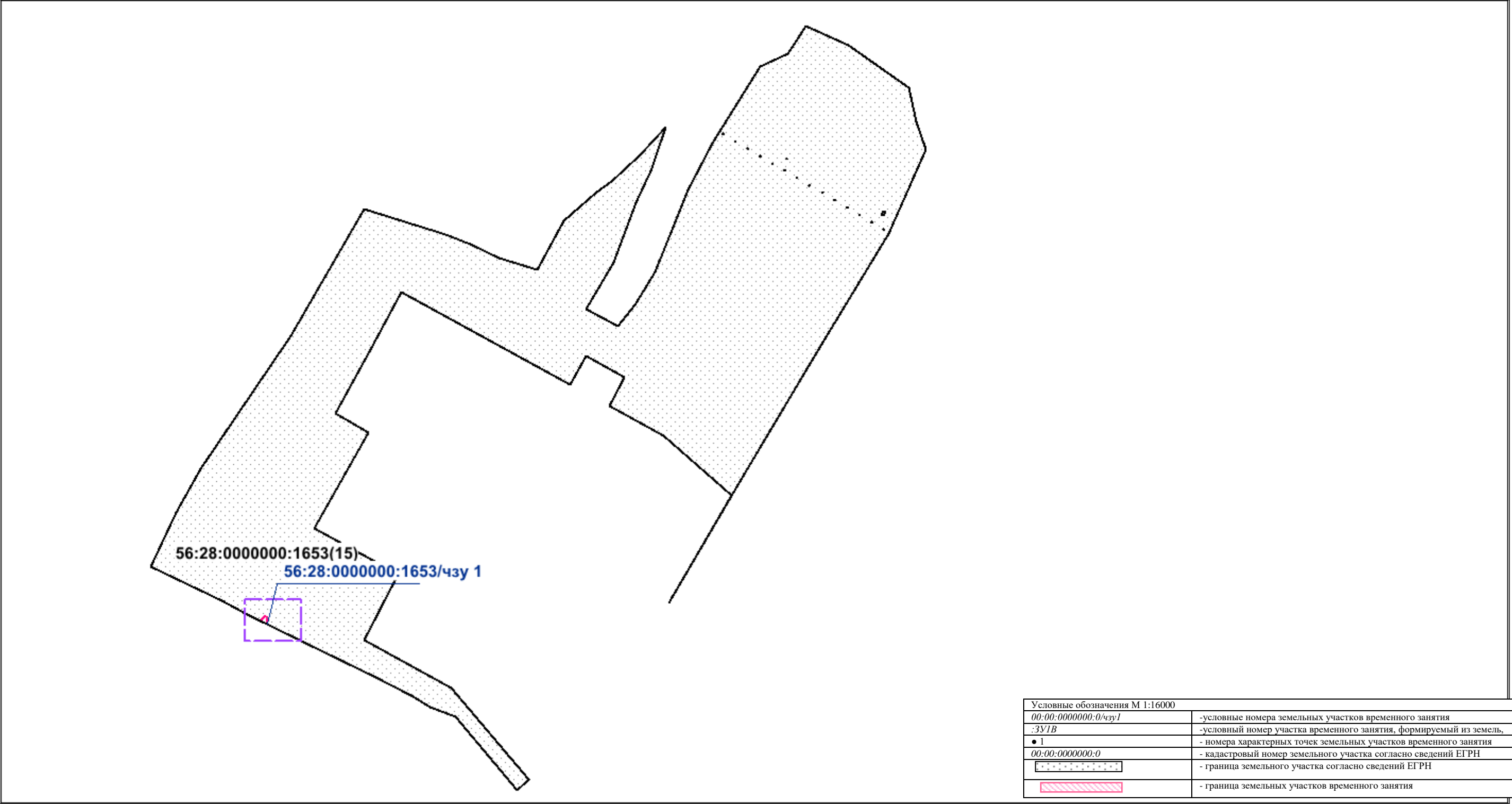


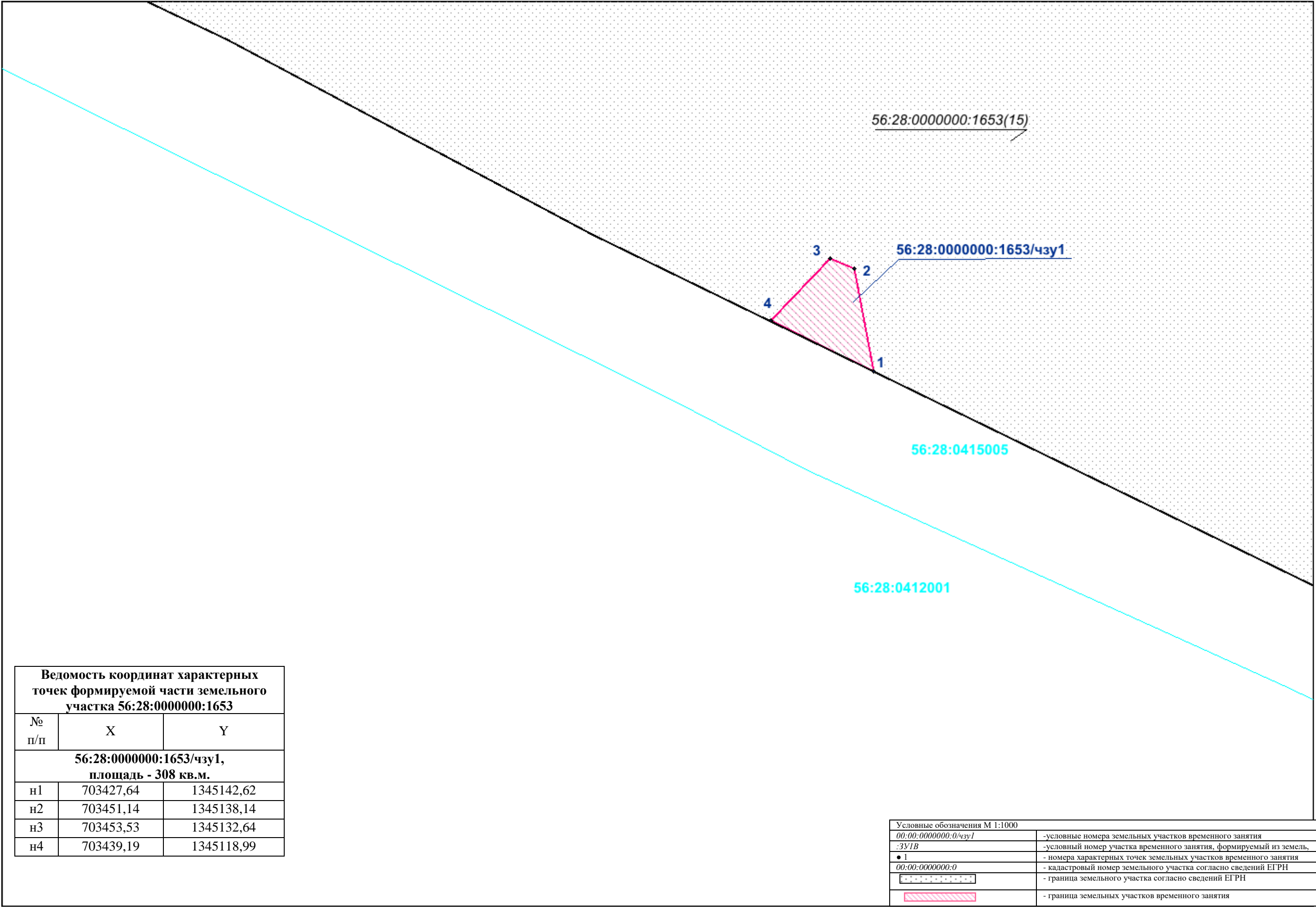


Графическая часть проекта межевания территории для строительства линейного объекта регионального значения «Строительство автомобильной дороги "Подъезд к с. Курская Васильевка от автомобильной дороги Секретарка-Дымка в Северном районе Оренбургской области». Временный отвод

Схема границ образуемых земельных участков и формируемых частей земельных участков, предусмотренных во временное пользование на период строительства линейного объекта регионального значения «Строительство автомобильной дороги "Подъезд к с. Курская Васильевка от автомобильной дороги Секретарка-Дымка в Северном районе Оренбургской области» (Временный отвод)


| Условный номер формируемой части земельного участка | Площадь формируемой части земельного участка, кв.м. | Кадастровый номер изменяемого земельного участка, в отношении которого предполагается формирование части | Характеристики изменяемого земельного участка (категория земель/разрешенное использование) | Сведения о правах изменяемого земельного участка, зарегистрированных в ЕГРН | Способ образования части земельного участка |
|---|---|--|--|--|---|
| 56:28:0000000:1653/чзу1 | 308 | 56:28:0000000:1653 (многоконтурный) | Земли сельскохозяйственного назначения/ Для сельскохозяйственного производства | Долевая собственность (220 долевиков).Аренда: Общество с ограниченной ответственностью "Северная Нива";Ипотека: Акционерное общество "Российский Сельскохозяйственный банк". | Образование части земельного участка с последующим заключением договора субаренды |

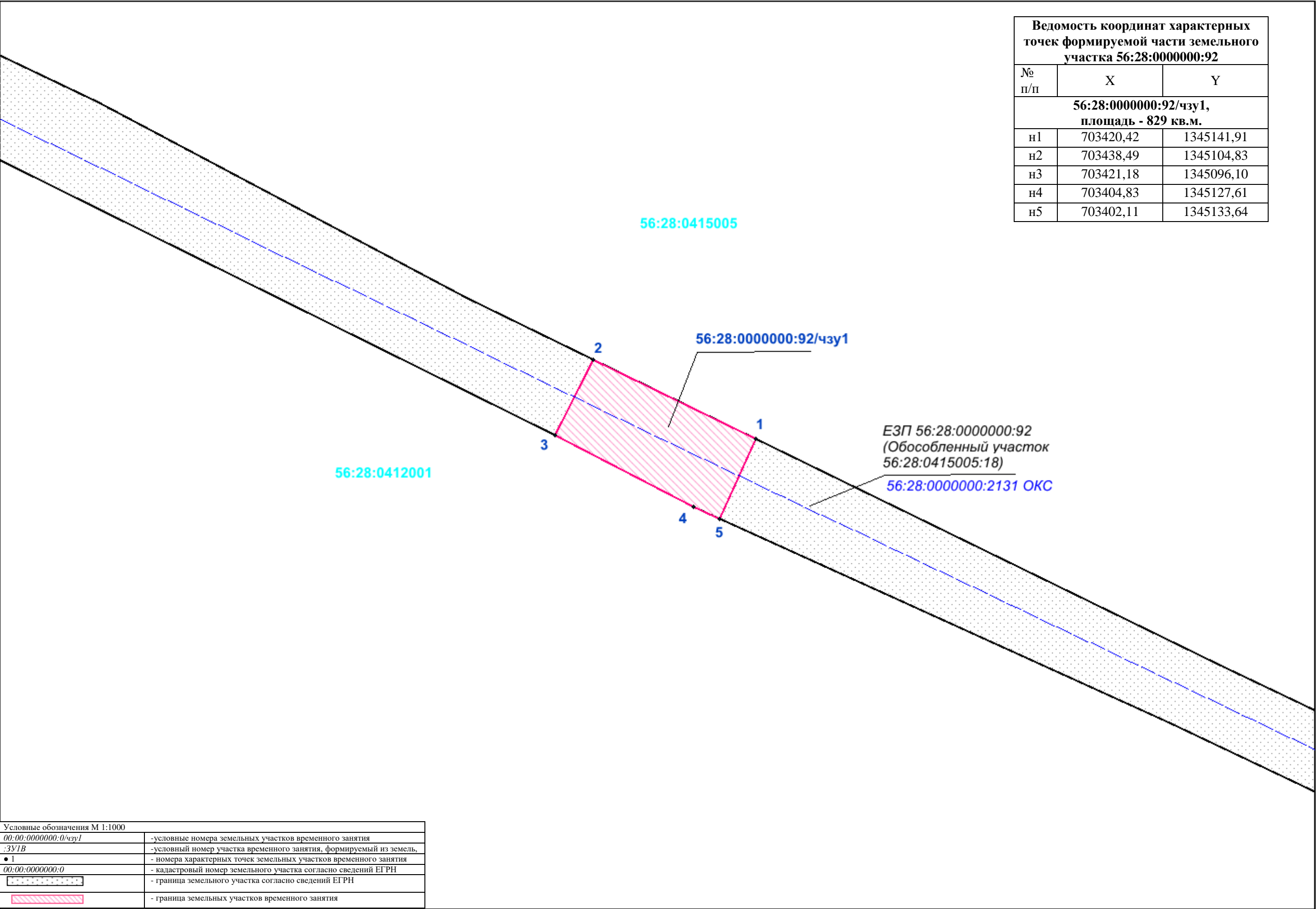




Графическая часть проекта межевания территории для строительства линейного объекта регионального значения «Строительство автомобильной дороги "Подъезд к с. Курская Васильевка от автомобильной дороги Секретарка-Дымка в Северном районе Оренбургской области». Временный отвод

| Условный номер формируемой части земельного участка | Площадь формируемой части земельного участка, кв.м. | Кадастровый номер изменяемого земельного участка, в отношении которого предполагается формирование части | Характеристики изменяемого земельного участка (категория земель/разрешенное использование) | Сведения о правах изменяемого земельного участка, зарегистрированных в ЕГРН | Способ образования части земельного участка |
|---|---|--|---|--|--|
| 56:28:0000000:92/чзу1 | 829 | 56:28:0000000:92(обособленный участок 56:28:0415005:18, входящий в земельный участок единого землепользования с кадастровым номером 56:28:0000000:92) | Земли промышленности, энергетики, транспорта, связи, радиовещания, телевидения, информатики, земли для обеспечения космической деятельности, земли обороны, безопасности и земли иного специального назначения/ Для размещения и эксплуатации объектов автомобильного транспорта и объектов дорожного хозяйства | Собственность: Оренбургская область;Постоянное (бессрочное) пользование: Государственное учреждение"Главное Управление дорожного хозяйства Оренбургской области" | Образование части земельного участка с последующим заключением договора аренды |



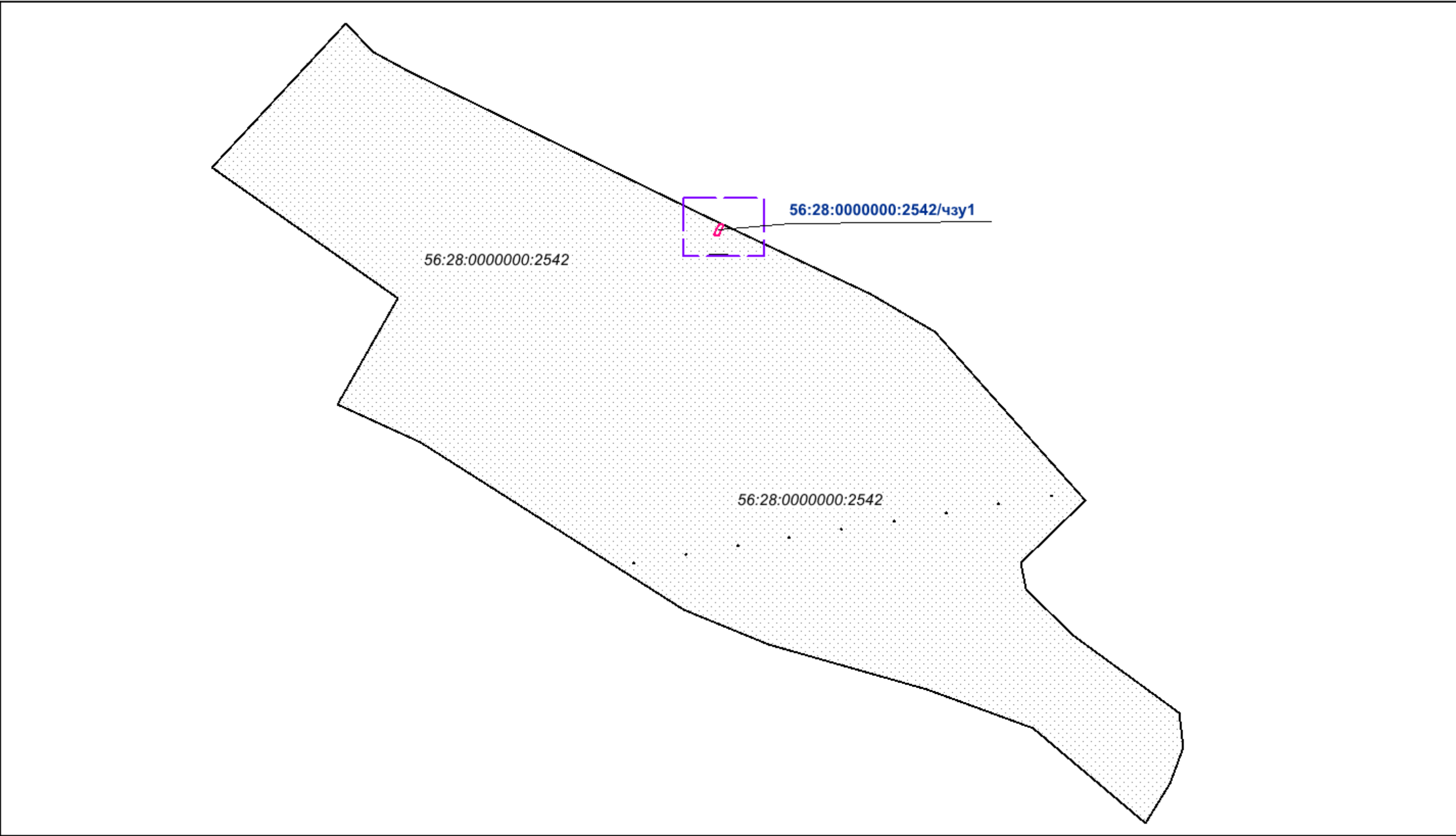


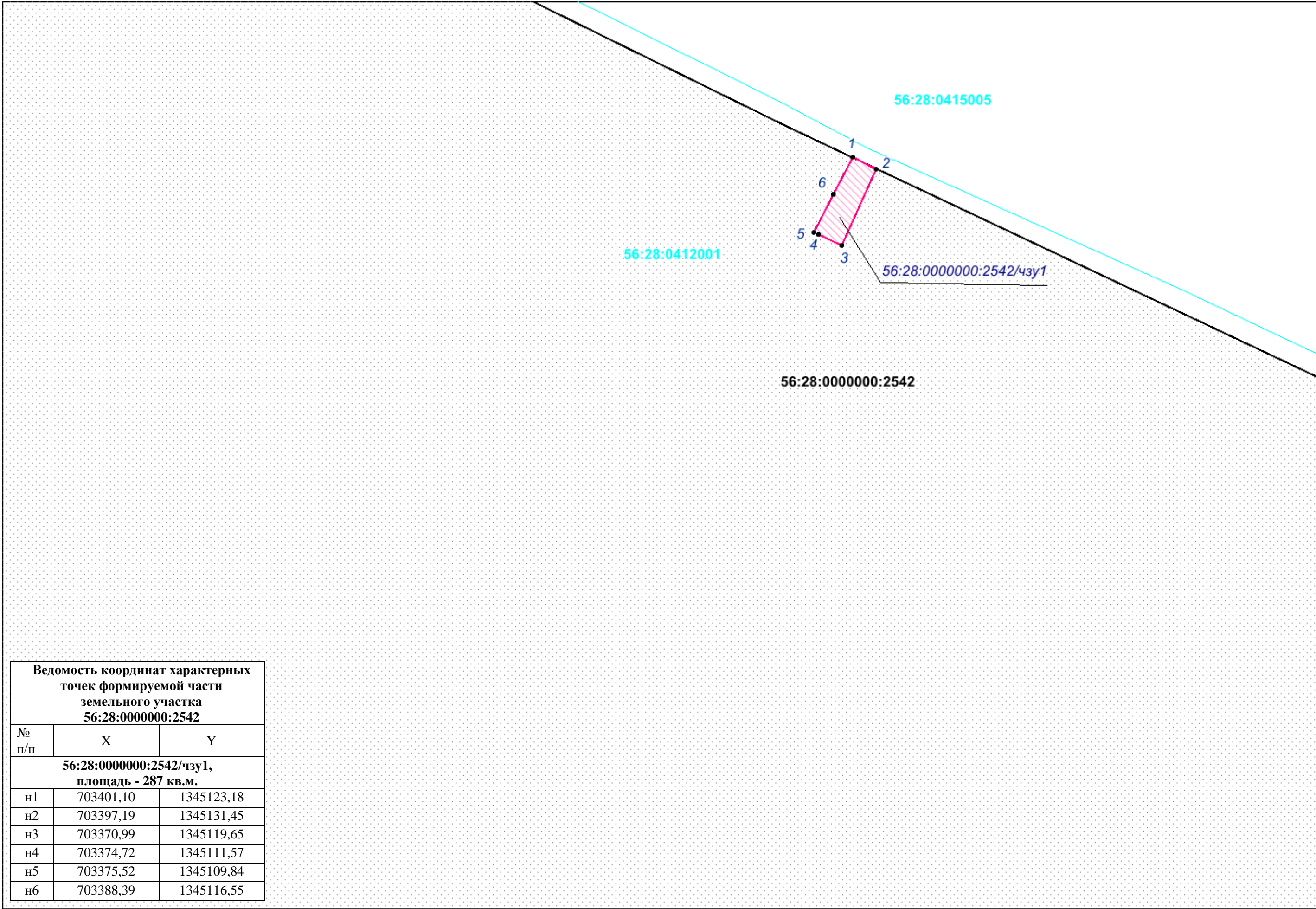
| Ведомость координат характерных точек формируемой части земельного участка 56:28:0000000:92 | | |
|---|-----------|------------|
| № п/п | X | Y |
| 56:28:0000000:92/чзу1, площадь - 829 кв.м. | | |
| н1 | 703420,42 | 1345141,91 |
| н2 | 703438,49 | 1345104,83 |
| н3 | 703421,18 | 1345096,10 |
| н4 | 703404,83 | 1345127,61 |
| н5 | 703402,11 | 1345133,64 |

| Условные обозначения М 1:1000 | |
|-------------------------------|---|
| 00:00:0000000:0/чзу1 | - условные номера земельных участков временного занятия |
| :ЗУ1В | - условный номер участка временного занятия, формируемый из земель, |
| • 1 | - номера характерных точек земельных участков временного занятия |
| 00:00:0000000:0 | - кадастровый номер земельного участка согласно сведений ЕГРН |
| | - граница земельного участка согласно сведений ЕГРН |
| | - граница земельных участков временного занятия |

Графическая часть проекта межевания территории для строительства линейного объекта регионального значения «Строительство автомобильной дороги "Подъезд к с. Курская Васильевка от автомобильной дороги Секретарка-Дымка в Северном районе Оренбургской области». Временный отвод

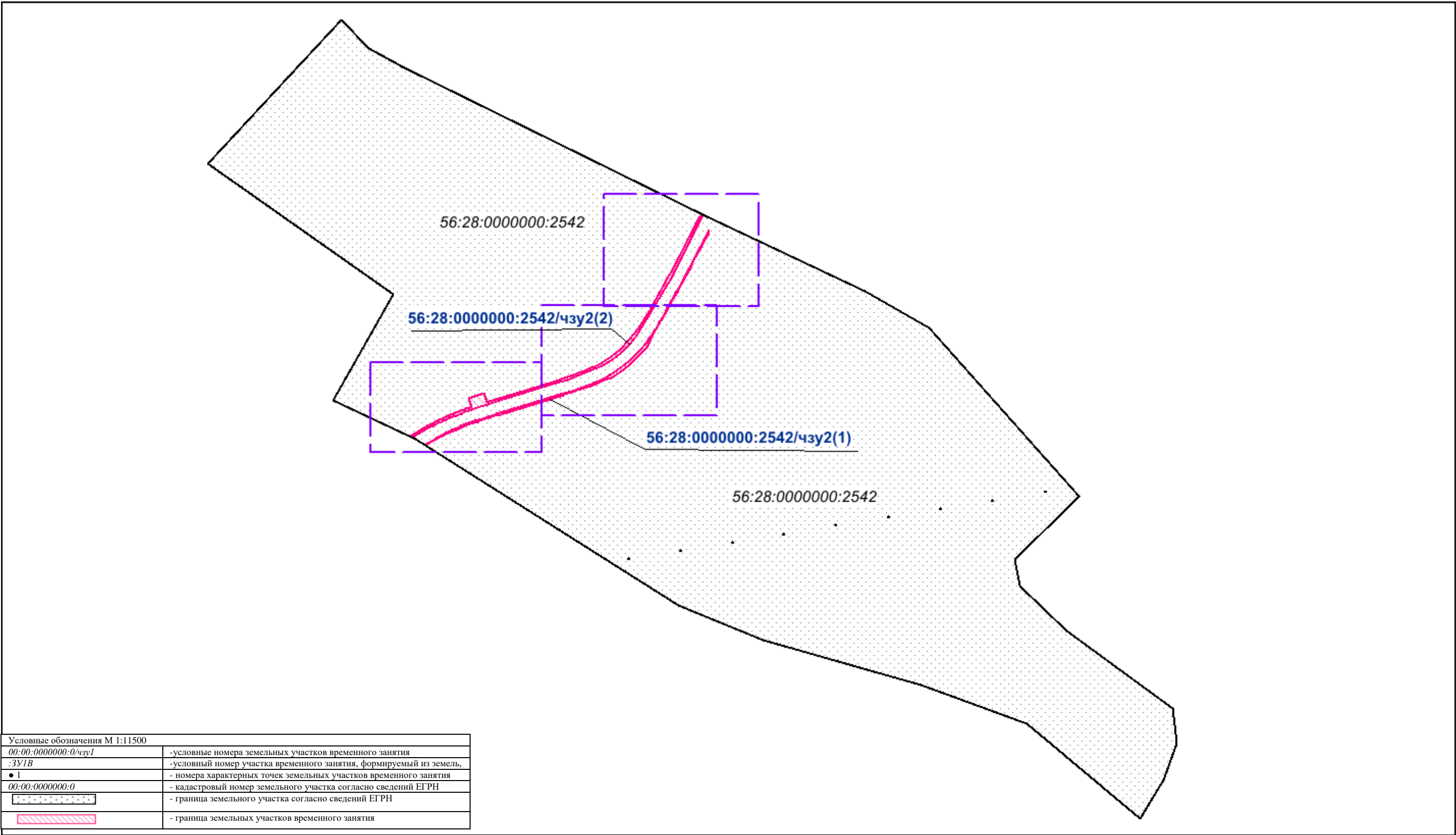
| Условный номер формируемой части земельного участка | Площадь формируемой части земельного участка, кв.м. | Кадастровый номер изменяемого земельного участка, в отношении которого предполагается формирование части | Характеристики изменяемого земельного участка (категория земель/разрешенное использование) | Сведения о правах изменяемого земельного участка, зарегистрированных в ЕГРН | Способ образования части земельного участка |
|---|---|--|---|--|---|
| 56:28:0000000:2542/чзу1 | 287 | 56:28:0000000:2542 | Земли сельскохозяйственного назначения/ для сельскохозяйственного производства/ Для ведения крестьянского (фермерского) хозяйства | Собственность: данные о правообладателе отсутствуют,Аренда: Общество с ограниченной ответственностью "Северная Нива" | Образование части земельного участка с последующим заключением договора субаренды |

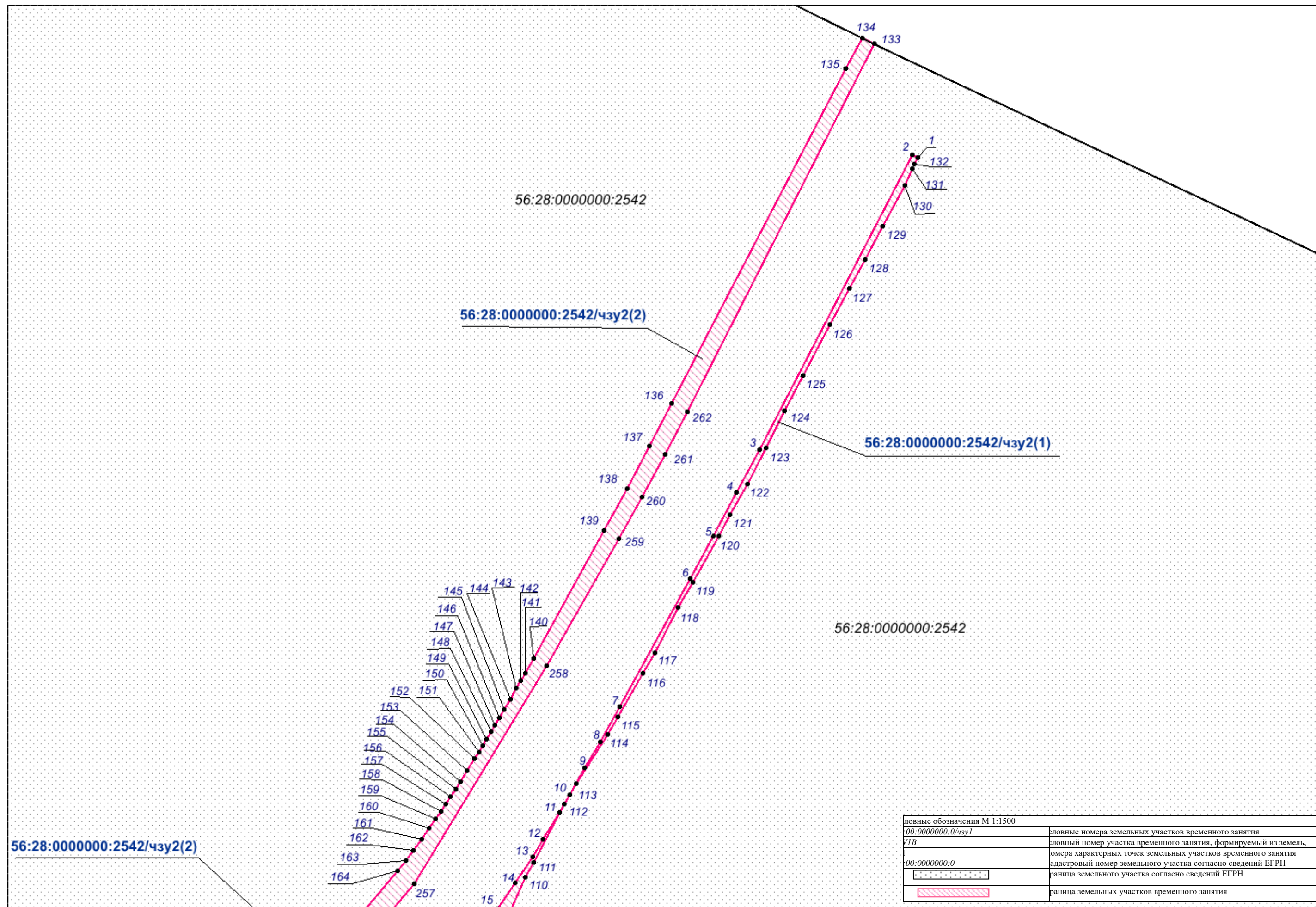





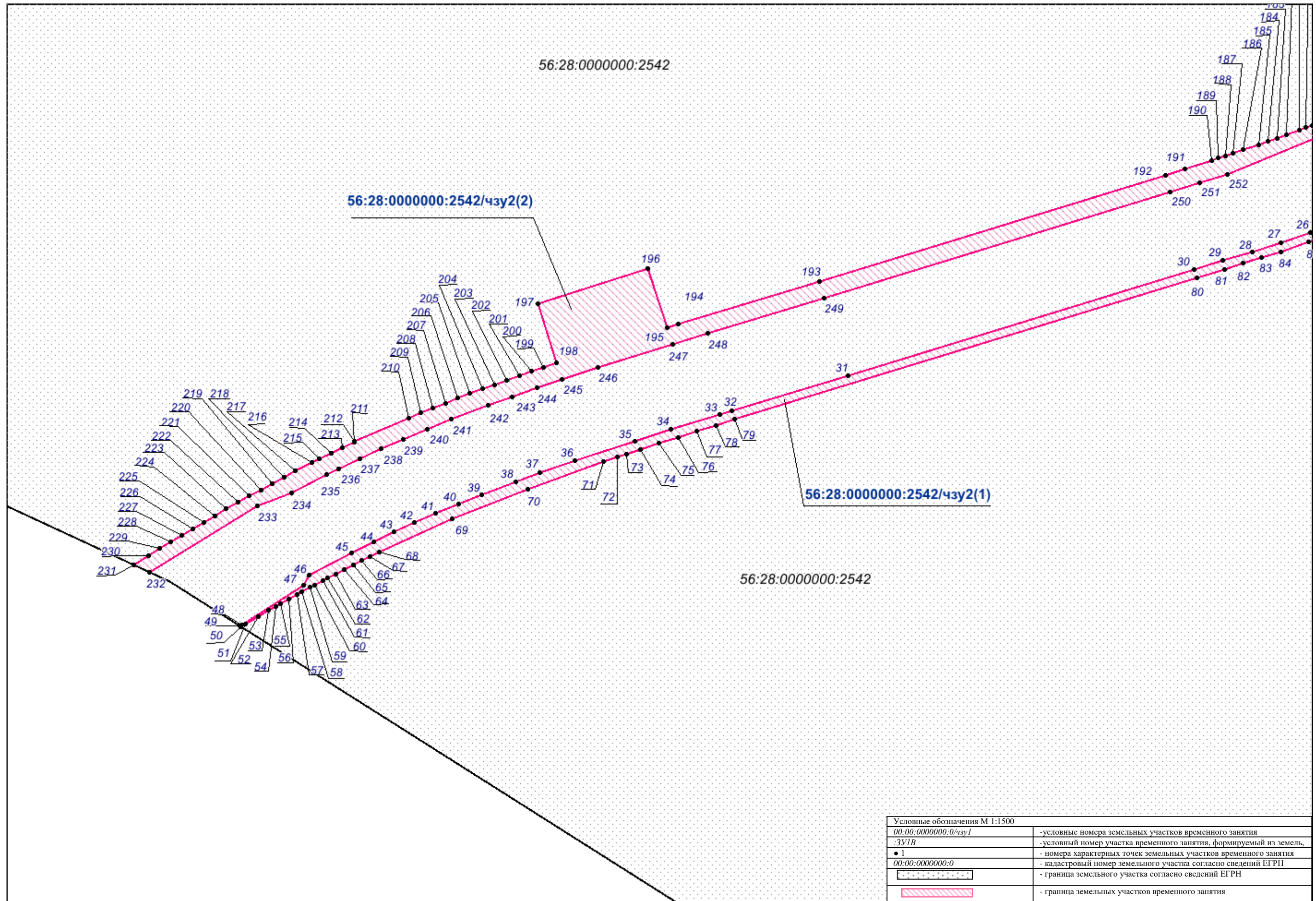
Графическая часть проекта межевания территории для строительства линейного объекта регионального значения «Строительство автомобильной дороги "Подъезд к с. Курская Васильевка от автомобильной дороги Секретарка-Дымка в Северном районе Оренбургской области». Временный отвод

| Условный номер формируемой части земельного участка | Площадь формируемой части земельного участка, кв.м. | Кадастровый номер изменяемого земельного участка, в отношении которого предполагается формирование части | Характеристики изменяемого земельного участка (категория земель/разрешенное использование) | Сведения о правах изменяемого земельного участка, зарегистрированных в ЕГРН | Способ образования части земельного участка |
|---|---|--|---|--|---|
| 56:28:0000000:2542/чзу2 (2 контура) | 9336 | 56:28:0000000:2542 | Земли сельскохозяйственного назначения/ для сельскохозяйственного производства/ Для ведения крестьянского (фермерского) хозяйства | Собственность: данные о правообладателе отсутствуют,Аренда: Общество с ограниченной ответственностью "Северная Нива" | Образование части земельного участка с последующим заключением договора субаренды |









**Графическая часть проекта межевания территории для строительства линейного объекта
регионального значения «Строительство автомобильной дороги "Подъезд к с. Курская
Васильевка от автомобильной дороги Секретарка-Дымка в Северном районе Оренбургской
области». Временный отвод**

| Ведомость координат характерных точек формируемой части земельного участка 56:28:0000000:2542 | | |
|--|-----------|------------|
| №№ пун- ктов | X | Y |
| 56:28:0000000:2542/чз2(1), площадь - 3091,01кв.м. | | |
| н1 | 703374,72 | 1345111,57 |
| н2 | 703375,52 | 1345109,84 |
| н3 | 703274,32 | 1345057,09 |
| н4 | 703259,47 | 1345049,27 |
| н5 | 703244,68 | 1345041,33 |
| н6 | 703229,97 | 1345033,27 |
| н7 | 703186,02 | 1345008,95 |
| н8 | 703173,87 | 1345002,21 |
| н9 | 703164,73 | 1344997,07 |
| н10 | 703155,59 | 1344991,82 |
| н11 | 703149,51 | 1344988,24 |
| н12 | 703140,42 | 1344982,71 |
| н13 | 703134,39 | 1344978,92 |
| н14 | 703125,42 | 1344973,02 |
| н15 | 703116,57 | 1344966,86 |
| н16 | 703107,90 | 1344960,42 |
| н17 | 703085,43 | 1344941,42 |
| н18 | 703064,84 | 1344920,39 |
| н19 | 703046,31 | 1344897,53 |
| н20 | 703030,00 | 1344873,03 |
| н21 | 703016,05 | 1344847,12 |
| н22 | 703013,02 | 1344840,60 |
| н23 | 703008,72 | 1344830,68 |
| н24 | 703004,72 | 1344820,71 |
| н25 | 703000,98 | 1344810,69 |
| н26 | 702997,45 | 1344800,66 |
| н27 | 702994,11 | 1344790,62 |
| н28 | 702990,90 | 1344780,60 |
| н29 | 702987,79 | 1344770,60 |
| н30 | 702984,74 | 1344760,64 |
| н31 | 702948,12 | 1344640,92 |
| н32 | 702935,87 | 1344600,91 |
| н33 | 702934,59 | 1344596,70 |
| н34 | 702929,42 | 1344579,94 |
| н35 | 702925,50 | 1344567,44 |
| н36 | 702918,73 | 1344546,78 |
| н37 | 702914,47 | 1344534,51 |
| н38 | 702911,53 | 1344526,39 |
| н39 | 702906,93 | 1344514,33 |
| н40 | 702903,73 | 1344506,36 |
| н41 | 702900,40 | 1344498,44 |
| н42 | 702897,27 | 1344491,35 |
| н43 | 702894,03 | 1344484,30 |
| н44 | 702890,68 | 1344477,31 |
| н45 | 702886,84 | 1344469,62 |
| н46 | 702879,07 | 1344454,94 |
| н47 | 702875,53 | 1344452,83 |
| н48 | 702861,96 | 1344431,48 |
| н49 | 702861,69 | 1344430,81 |
| н50 | 702861,43 | 1344431,22 |

| | | |
|------|-----------|------------|
| н51 | 702862,44 | 1344432,93 |
| н52 | 702864,90 | 1344437,18 |
| н53 | 702867,07 | 1344440,97 |
| н54 | 702868,49 | 1344443,49 |
| н55 | 702869,31 | 1344444,96 |
| н56 | 702870,95 | 1344447,89 |
| н57 | 702872,57 | 1344450,83 |
| н58 | 702873,37 | 1344452,30 |
| н59 | 702874,96 | 1344455,24 |
| н60 | 702875,76 | 1344456,72 |
| н61 | 702877,32 | 1344459,67 |
| н62 | 702878,10 | 1344461,15 |
| н63 | 702879,64 | 1344464,11 |
| н64 | 702881,17 | 1344467,07 |
| н65 | 702882,67 | 1344470,04 |
| н66 | 702884,15 | 1344473,01 |
| н67 | 702885,61 | 1344476,00 |
| н68 | 702887,07 | 1344479,03 |
| н69 | 702898,48 | 1344504,44 |
| н70 | 702908,92 | 1344530,28 |
| н71 | 702918,35 | 1344556,49 |
| н72 | 702919,98 | 1344561,30 |
| н73 | 702921,05 | 1344564,52 |
| н74 | 702922,64 | 1344569,36 |
| н75 | 702924,75 | 1344575,84 |
| н76 | 702926,84 | 1344582,33 |
| н77 | 702928,92 | 1344588,84 |
| н78 | 702930,99 | 1344595,38 |
| н79 | 702933,05 | 1344601,88 |
| н80 | 702981,90 | 1344761,56 |
| н81 | 702984,84 | 1344771,15 |
| н82 | 702986,83 | 1344777,57 |
| н83 | 702988,85 | 1344784,01 |
| н84 | 702990,92 | 1344790,47 |
| н85 | 702994,13 | 1344800,17 |
| н86 | 702996,36 | 1344806,65 |
| н87 | 702998,39 | 1344813,22 |
| н88 | 702999,45 | 1344816,49 |
| н89 | 703000,48 | 1344819,78 |
| н90 | 703001,50 | 1344823,08 |
| н91 | 703002,56 | 1344826,40 |
| н92 | 703005,01 | 1344832,96 |
| н93 | 703006,19 | 1344836,05 |
| н94 | 703008,84 | 1344842,99 |
| н95 | 703011,57 | 1344849,34 |
| н96 | 703018,85 | 1344865,78 |
| н97 | 703020,94 | 1344871,48 |
| н98 | 703023,57 | 1344876,96 |
| н99 | 703026,69 | 1344882,16 |
| н100 | 703042,03 | 1344904,80 |
| н101 | 703059,27 | 1344926,01 |
| н102 | 703078,29 | 1344945,66 |
| н103 | 703098,94 | 1344963,57 |
| н104 | 703099,87 | 1344964,33 |
| н105 | 703100,87 | 1344964,99 |
| н106 | 703101,92 | 1344965,56 |
| н107 | 703103,02 | 1344966,03 |
| н108 | 703104,17 | 1344966,40 |

Графическая часть проекта межевания территории для строительства линейного объекта регионального значения «Строительство автомобильной дороги "Подъезд к с. Курская Васильевка от автомобильной дороги Секретарка-Дымка в Северном районе Оренбургской области». Временный отвод

| | | |
|---|-----------|------------|
| н109 | 703105,34 | 1344966,66 |
| н110 | 703127,12 | 1344976,46 |
| н111 | 703132,38 | 1344979,47 |
| н112 | 703152,53 | 1344990,06 |
| н113 | 703159,43 | 1344994,09 |
| н114 | 703176,48 | 1345004,80 |
| н115 | 703182,34 | 1345008,23 |
| н116 | 703197,33 | 1345016,92 |
| н117 | 703204,46 | 1345021,07 |
| н118 | 703219,89 | 1345029,05 |
| н119 | 703228,66 | 1345034,27 |
| н120 | 703244,70 | 1345043,22 |
| н121 | 703251,77 | 1345047,02 |
| н122 | 703262,32 | 1345052,87 |
| н123 | 703274,87 | 1345059,44 |
| н124 | 703287,46 | 1345065,61 |
| н125 | 703299,78 | 1345072,03 |
| н126 | 703317,35 | 1345081,52 |
| н127 | 703329,71 | 1345088,14 |
| н128 | 703339,52 | 1345093,33 |
| н129 | 703350,87 | 1345099,42 |
| н130 | 703365,09 | 1345107,12 |
| н131 | 703370,75 | 1345109,72 |
| н132 | 703372,40 | 1345110,45 |
| 56:28:0000000:2542/чз2(2), площадь - 6245,11 кв.м. | | |
| н133 | 703413,69 | 1345096,67 |
| н134 | 703415,75 | 1345092,46 |
| н135 | 703405,08 | 1345086,90 |
| н136 | 703290,06 | 1345026,98 |
| н137 | 703275,46 | 1345019,29 |
| н138 | 703260,92 | 1345011,49 |
| н139 | 703246,45 | 1345003,56 |
| н140 | 703202,61 | 1344979,30 |
| н141 | 703197,51 | 1344976,39 |
| н142 | 703194,93 | 1344974,91 |
| н143 | 703192,35 | 1344973,43 |
| н144 | 703188,59 | 1344971,27 |
| н145 | 703184,84 | 1344969,10 |
| н146 | 703182,21 | 1344967,56 |
| н147 | 703179,59 | 1344966,03 |
| н148 | 703177,17 | 1344964,60 |
| н149 | 703174,76 | 1344963,16 |
| н150 | 703172,49 | 1344961,80 |
| н151 | 703170,23 | 1344960,43 |
| н152 | 703168,07 | 1344959,12 |
| н153 | 703163,94 | 1344956,57 |
| н154 | 703160,21 | 1344954,22 |
| н155 | 703157,58 | 1344952,54 |
| н156 | 703154,97 | 1344950,84 |
| н157 | 703152,38 | 1344949,14 |
| н158 | 703149,81 | 1344947,42 |
| н159 | 703147,22 | 1344945,66 |
| н160 | 703144,01 | 1344943,43 |
| н161 | 703140,19 | 1344940,72 |
| н162 | 703136,52 | 1344938,02 |
| н163 | 703132,96 | 1344935,35 |

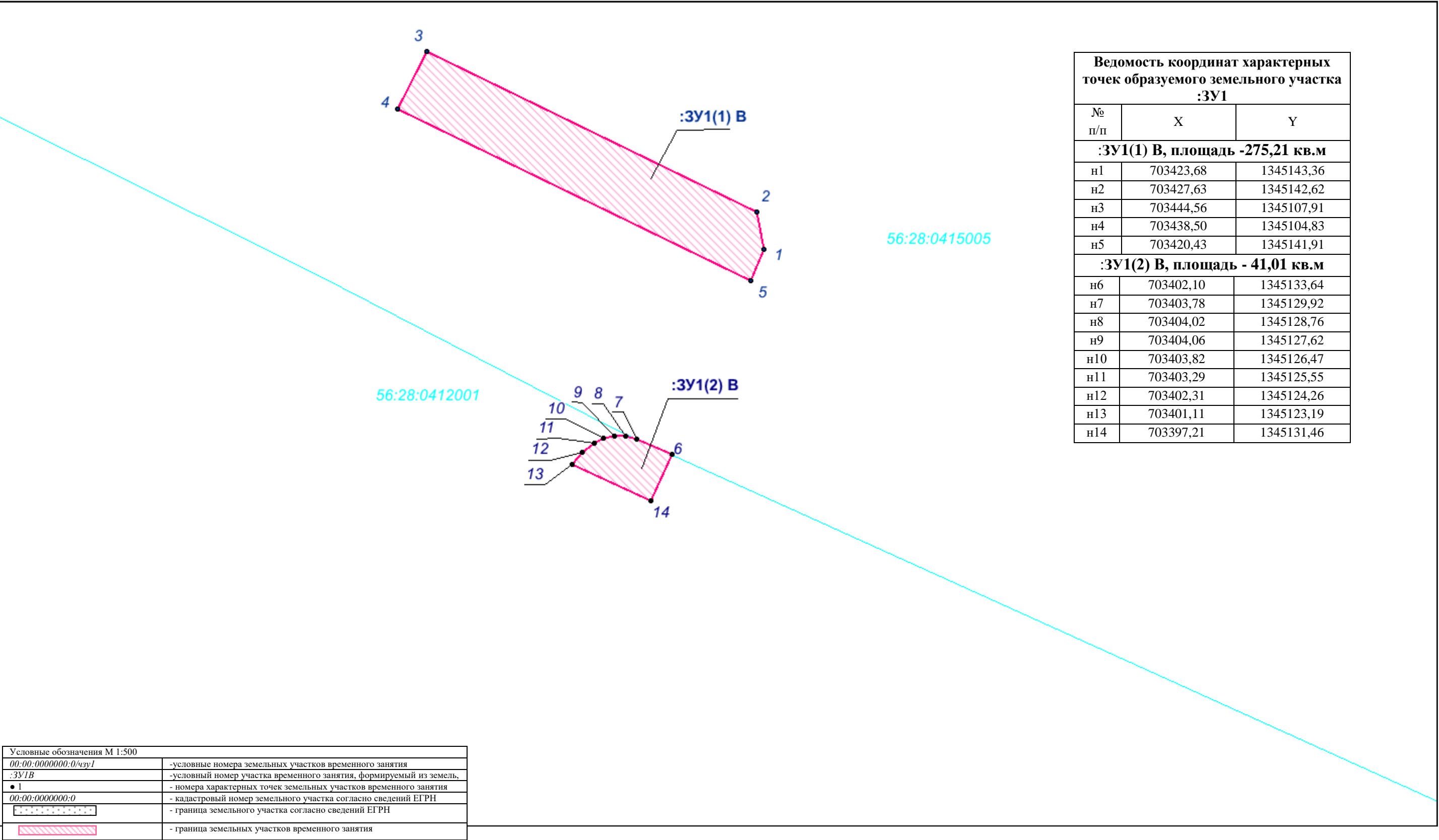
| | | |
|------|-----------|------------|
| н164 | 703129,42 | 1344932,59 |
| н165 | 703109,45 | 1344915,70 |
| н166 | 703091,15 | 1344897,02 |
| н167 | 703074,68 | 1344876,70 |
| н168 | 703060,19 | 1344854,93 |
| н169 | 703047,80 | 1344831,89 |
| н170 | 703046,98 | 1344830,23 |
| н171 | 703046,22 | 1344828,67 |
| н172 | 703044,72 | 1344825,49 |
| н173 | 703043,22 | 1344822,23 |
| н174 | 703041,73 | 1344818,89 |
| н175 | 703040,23 | 1344815,42 |
| н176 | 703038,73 | 1344811,86 |
| н177 | 703037,51 | 1344808,88 |
| н178 | 703036,02 | 1344805,16 |
| н179 | 703034,53 | 1344801,30 |
| н180 | 703033,68 | 1344799,06 |
| н181 | 703032,83 | 1344796,82 |
| н182 | 703031,22 | 1344792,42 |
| н183 | 703030,11 | 1344789,34 |
| н184 | 703028,96 | 1344786,08 |
| н185 | 703027,81 | 1344782,77 |
| н186 | 703026,01 | 1344777,51 |
| н187 | 703024,80 | 1344773,90 |
| н188 | 703023,99 | 1344771,45 |
| н189 | 703023,18 | 1344769,00 |
| н190 | 703022,38 | 1344766,54 |
| н191 | 703019,39 | 1344757,32 |
| н192 | 703017,25 | 1344750,63 |
| н193 | 702980,65 | 1344631,02 |
| н194 | 702965,79 | 1344582,44 |
| н195 | 702964,59 | 1344578,52 |
| н196 | 702985,11 | 1344571,85 |
| н197 | 702972,76 | 1344533,81 |
| н198 | 702952,46 | 1344540,40 |
| н199 | 702950,95 | 1344535,91 |
| н200 | 702949,50 | 1344531,65 |
| н201 | 702948,03 | 1344527,40 |
| н202 | 702946,53 | 1344523,15 |
| н203 | 702945,00 | 1344518,90 |
| н204 | 702943,44 | 1344514,65 |
| н205 | 702941,86 | 1344510,40 |
| н206 | 702940,25 | 1344506,16 |
| н207 | 702938,60 | 1344501,93 |
| н208 | 702936,92 | 1344497,70 |
| н209 | 702935,20 | 1344493,48 |
| н210 | 702933,45 | 1344489,26 |
| н211 | 702925,44 | 1344470,44 |
| н212 | 702925,16 | 1344470,58 |
| н213 | 702923,22 | 1344466,50 |
| н214 | 702921,25 | 1344462,42 |
| н215 | 702919,25 | 1344458,37 |
| н216 | 702917,98 | 1344455,84 |
| н217 | 702915,06 | 1344450,16 |
| н218 | 702912,95 | 1344446,13 |

Графическая часть проекта межевания территории для строительства линейного объекта регионального значения «Строительство автомобильной дороги "Подъезд к с. Курская Васильевка от автомобильной дороги Секретарка-Дымка в Северном районе Оренбургской области». Временный отвод

| | | |
|------|-----------|------------|
| н219 | 702910,81 | 1344442,12 |
| н220 | 702908,64 | 1344438,14 |
| н221 | 702906,45 | 1344434,17 |
| н222 | 702904,24 | 1344430,23 |
| н223 | 702902,01 | 1344426,30 |
| н224 | 702899,75 | 1344422,39 |
| н225 | 702897,49 | 1344418,51 |
| н226 | 702895,20 | 1344414,63 |
| н227 | 702892,91 | 1344410,78 |
| н228 | 702890,60 | 1344406,94 |
| н229 | 702888,28 | 1344403,11 |
| н230 | 702885,91 | 1344399,25 |
| н231 | 702882,74 | 1344394,18 |
| н232 | 702880,23 | 1344399,60 |
| н233 | 702903,17 | 1344436,99 |
| н234 | 702907,62 | 1344448,90 |
| н235 | 702913,82 | 1344460,93 |
| н236 | 702915,81 | 1344464,95 |
| н237 | 702919,37 | 1344472,39 |
| н238 | 702922,81 | 1344479,87 |
| н239 | 702926,13 | 1344487,42 |
| н240 | 702929,63 | 1344495,72 |
| н241 | 702932,99 | 1344504,08 |
| н242 | 702937,79 | 1344516,69 |
| н243 | 702940,85 | 1344525,12 |
| н244 | 702943,80 | 1344533,56 |
| н245 | 702946,69 | 1344542,28 |
| н246 | 702950,82 | 1344554,71 |
| н247 | 702958,81 | 1344580,40 |
| н248 | 702962,65 | 1344592,71 |
| н249 | 702974,89 | 1344632,73 |
| н250 | 703011,52 | 1344752,45 |
| н251 | 703014,55 | 1344762,35 |
| н252 | 703017,61 | 1344772,19 |
| н253 | 703051,96 | 1344855,16 |
| н254 | 703067,08 | 1344878,48 |
| н255 | 703084,38 | 1344900,23 |
| н256 | 703103,72 | 1344920,19 |
| н257 | 703124,90 | 1344938,18 |
| н258 | 703199,92 | 1344983,92 |
| н259 | 703243,52 | 1345008,77 |
| н260 | 703258,04 | 1345016,72 |
| н261 | 703272,62 | 1345024,55 |
| н262 | 703287,29 | 1345032,27 |

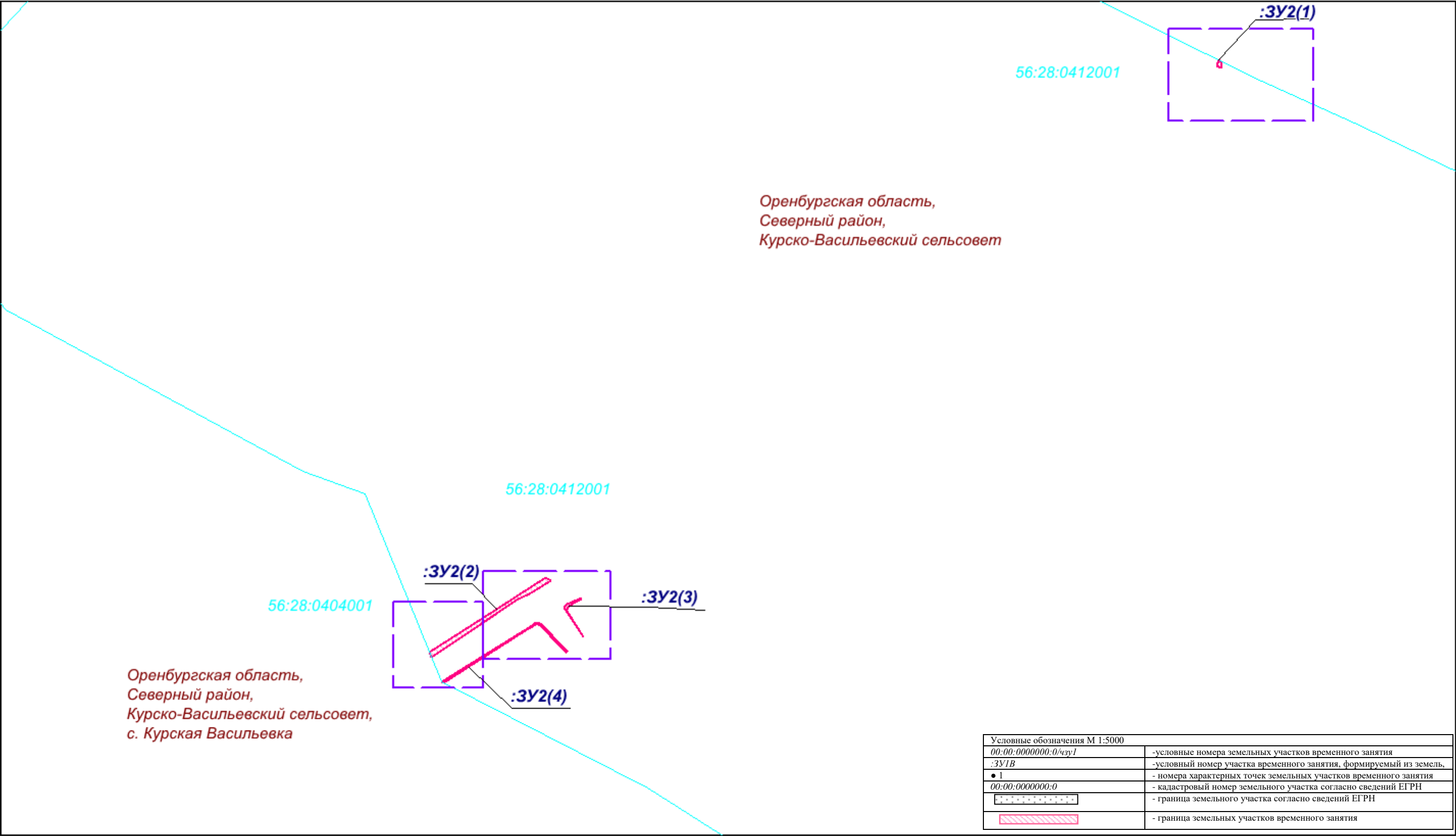
Графическая часть проекта межевания территории для строительства линейного объекта регионального значения «Строительство автомобильной дороги "Подъезд к с. Курская Васильевка от автомобильной дороги Секретарка-Дымка в Северном районе Оренбургской области». Временный отвод

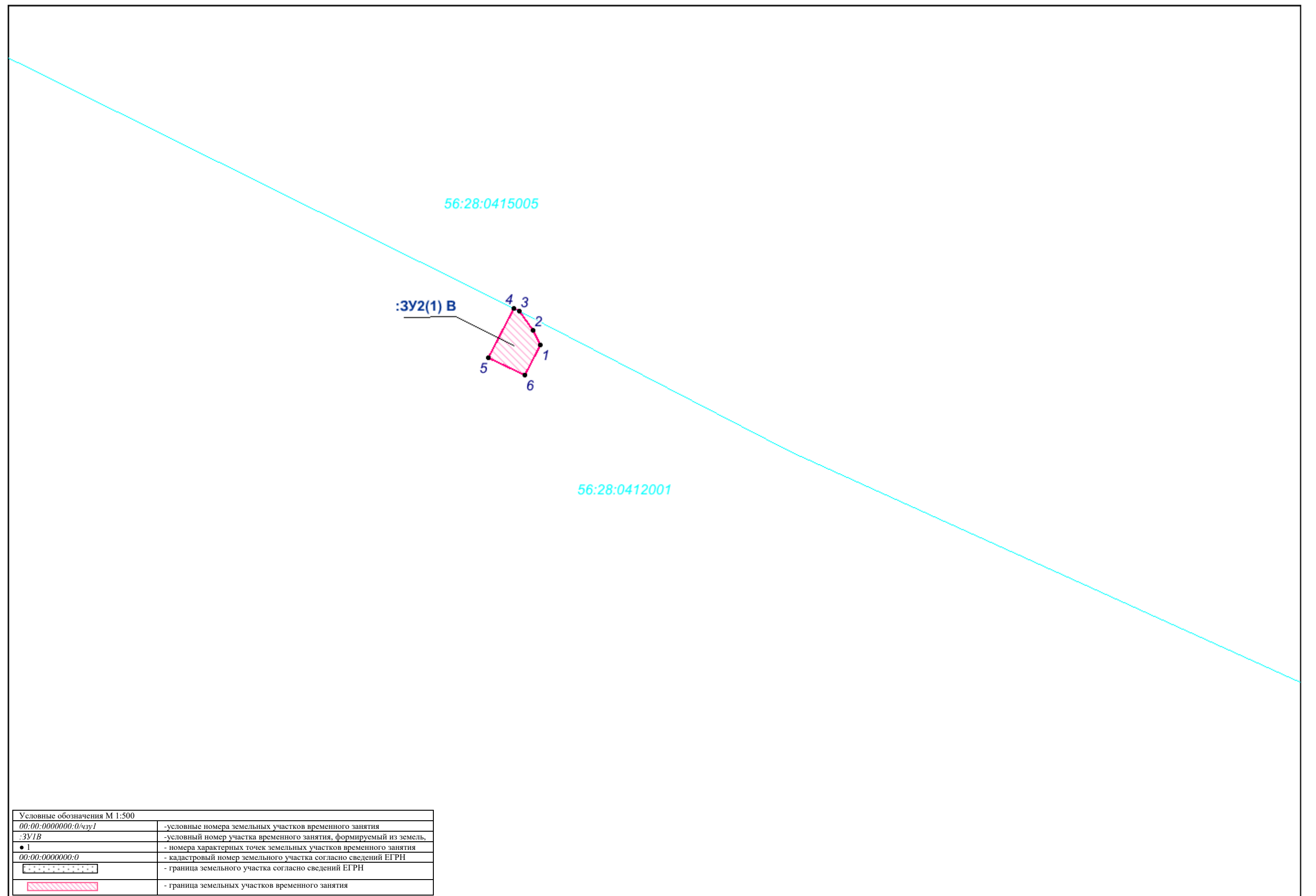
| Номер кадастрового квартала, из земель которого предлагается образовать земельный участок | Условный номер образуемого земельного участка | Площадь образуемого земельного участка, кв.м. | Характеристики земельного участка (категория земель/цель предоставления на период строительства) | Способ образования земельного участка |
|---|---|---|--|---|
| 56:28:0415005 56:28:0412001 | :3У1 В (2 контура) | 316 | Земли промышленности, энергетики, транспорта, связи, радиовещания, телевидения, информатики, земли для обеспечения космической деятельности, земли обороны, безопасности и земли иного специального назначения/ для реконструкции кабеля связи в связи с изменением местоположения | Образование земельного участка с последующим получением разрешения на использование/размещение в соответствии с ЗК РФ |

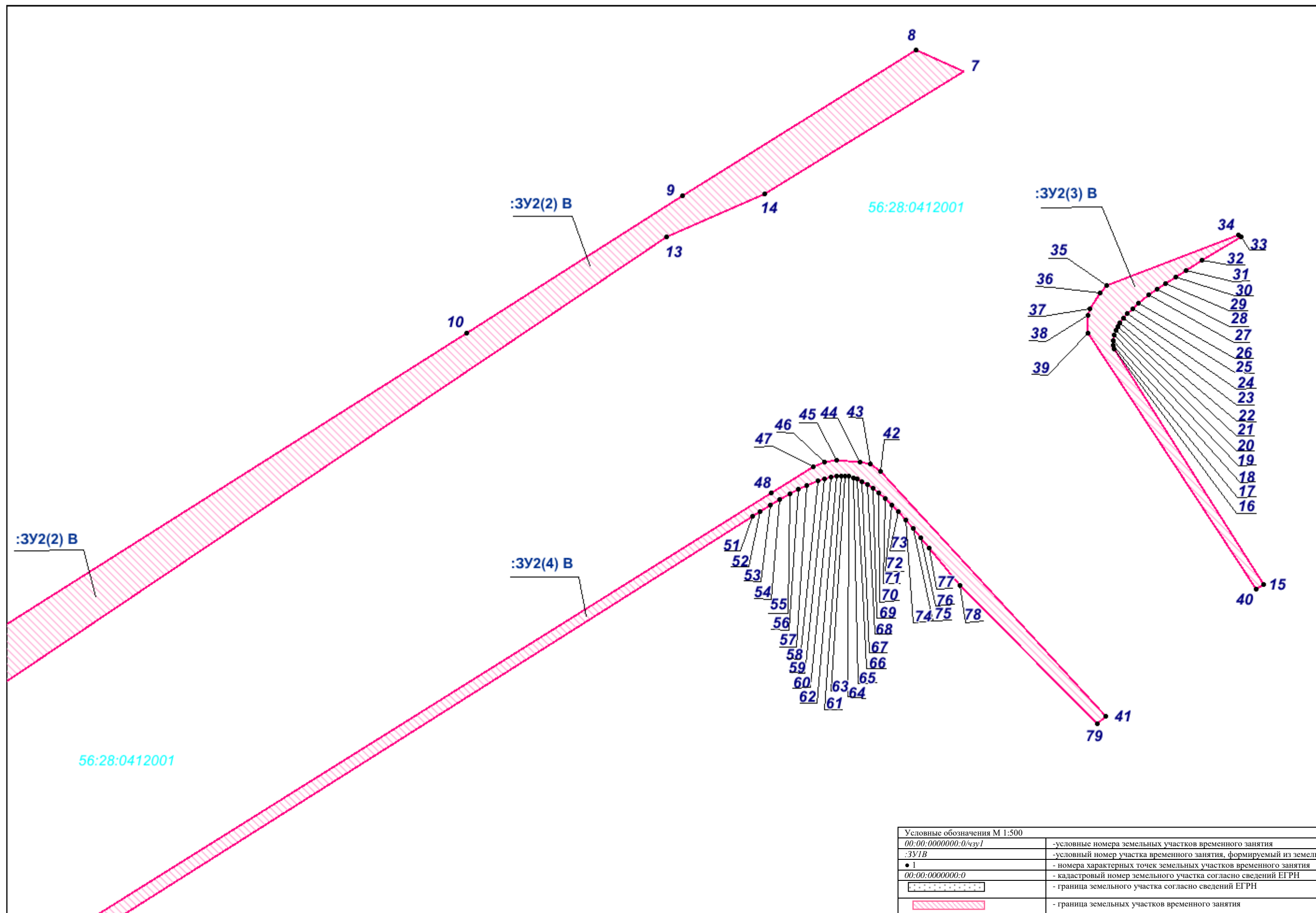


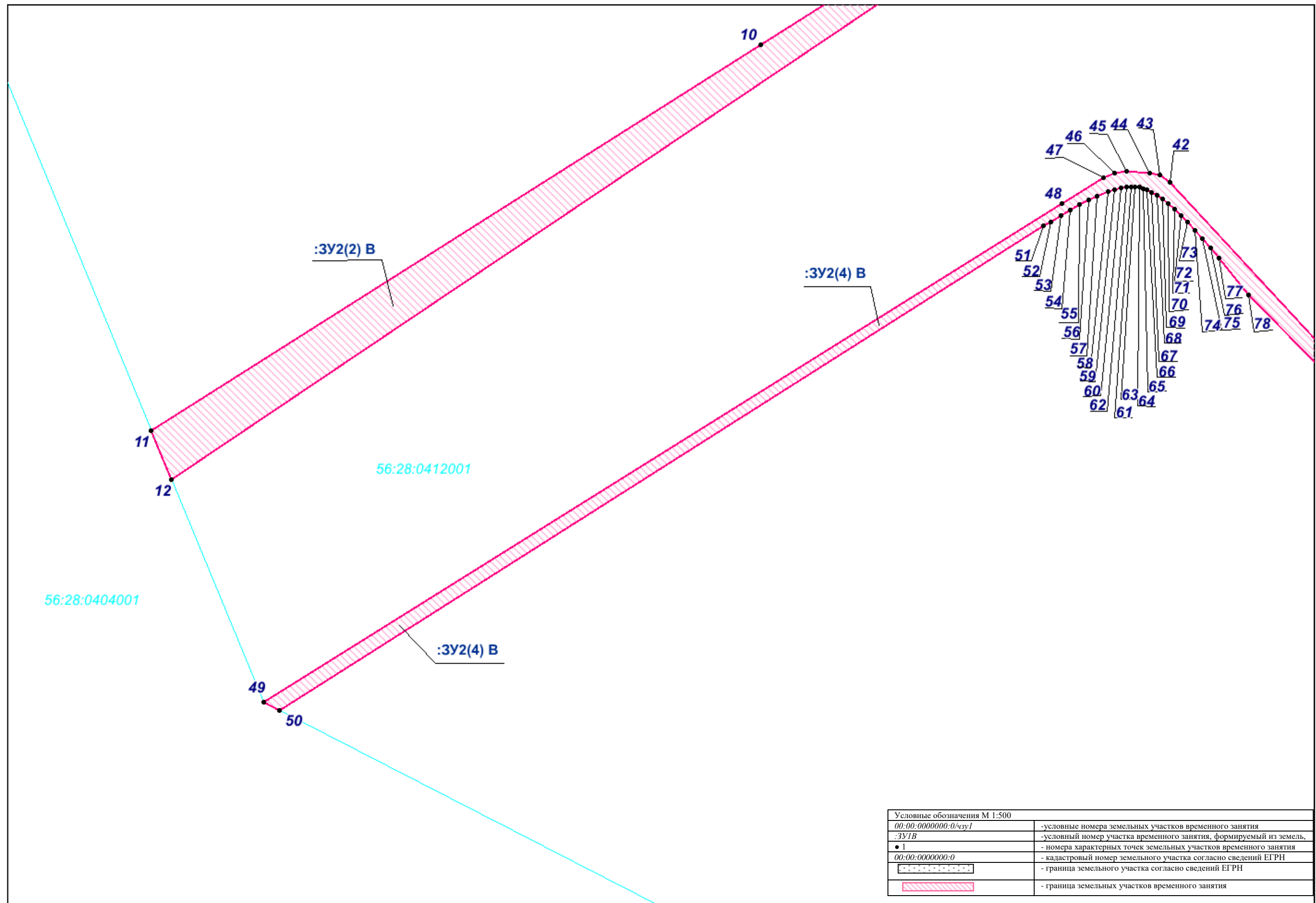
Графическая часть проекта межевания территории для строительства линейного объекта регионального значения «Строительство автомобильной дороги "Подъезд к с. Курская Васильевка от автомобильной дороги Секретарка-Дымка в Северном районе Оренбургской области». Временный отвод

| Номер кадастрового квартала, из земель которого предлагается образовать земельный участок | Условный номер образуемого земельного участка | Площадь образуемого земельного участка, кв.м. | Характеристики земельного участка (категория земель/цель предоставления на период строительства) | Способ образования земельного участка |
|---|---|---|---|---|
| 56:28:0415005 56:28:0412001 56:28:0404001 | :3У2 В (4 контуров) | 1004 | Земли промышленности, энергетики, транспорта, связи, радиовещания, телевидения, информатики, земли для обеспечения космической деятельности, земли обороны, безопасности и земли иного специального назначения/ для обеспечения строительства объекта | Образование земельного участка с последующим получением разрешения на использование/размещение в соответствии с ЗК РФ |









**Графическая часть проекта межевания территории для строительства линейного объекта
регионального значения «Строительство автомобильной дороги "Подъезд к с. Курская
Васильевка от автомобильной дороги Секретарка-Дымка в Северном районе
Оренбургской области». Временный отвод**

| Ведомость координат характерных точек образуемого земельного участка :ЗУ2 | | |
|--|-----------|------------|
| №№ пун- ктов | X | Y |
| :ЗУ2(1) В, площадь - 25,76 кв.м | | |
| н1 | 703417,24 | 1345098,49 |
| н2 | 703418,94 | 1345097,69 |
| н3 | 703421,18 | 1345096,10 |
| н4 | 703421,49 | 1345095,46 |
| н5 | 703415,76 | 1345092,46 |
| н6 | 703413,69 | 1345096,67 |
| :ЗУ2(2) В, площадь - 651,22 кв.м | | |
| н7 | 702880,21 | 1344399,59 |
| н8 | 702882,73 | 1344394,17 |
| н9 | 702866,08 | 1344367,60 |
| н10 | 702850,54 | 1344343,09 |
| н11 | 702806,16 | 1344273,07 |
| н12 | 702800,53 | 1344275,39 |
| н13 | 702861,45 | 1344365,77 |
| н14 | 702866,36 | 1344377,02 |
| :ЗУ2(3) В, площадь - 88,16 кв.м | | |
| н15 | 702821,95 | 1344433,67 |
| н16 | 702848,67 | 1344416,68 |
| н17 | 702849,11 | 1344416,63 |
| н18 | 702849,68 | 1344416,63 |
| н19 | 702850,24 | 1344416,72 |
| н20 | 702850,78 | 1344416,91 |
| н21 | 702851,19 | 1344417,11 |
| н22 | 702851,65 | 1344417,40 |
| н23 | 702852,15 | 1344417,77 |
| н24 | 702852,70 | 1344418,24 |
| н25 | 702853,28 | 1344418,81 |
| н26 | 702853,89 | 1344419,48 |
| н27 | 702854,84 | 1344420,67 |
| н28 | 702855,50 | 1344421,58 |
| н29 | 702856,18 | 1344422,60 |
| н30 | 702856,89 | 1344423,70 |
| н31 | 702857,63 | 1344424,90 |
| н32 | 702858,82 | 1344426,76 |
| н33 | 702861,43 | 1344431,21 |
| н34 | 702861,68 | 1344430,81 |
| н35 | 702855,90 | 1344415,86 |
| н36 | 702855,07 | 1344415,15 |
| н37 | 702853,23 | 1344413,93 |
| н38 | 702852,48 | 1344413,71 |

| | | |
|---|-----------|------------|
| н39 | 702850,54 | 1344413,76 |
| н40 | 702821,39 | 1344432,86 |
| :ЗУ2(4) В, площадь - 238,52 кв.м | | |
| н41 | 702806,93 | 1344415,81 |
| н42 | 702834,78 | 1344390,17 |
| н43 | 702835,58 | 1344388,95 |
| н44 | 702835,86 | 1344387,78 |
| н45 | 702836,08 | 1344385,17 |
| н46 | 702835,86 | 1344383,77 |
| н47 | 702835,29 | 1344382,47 |
| н48 | 702832,32 | 1344377,73 |
| н49 | 702774,98 | 1344286,02 |
| н50 | 702774,06 | 1344287,80 |
| н51 | 702829,72 | 1344375,61 |
| н52 | 702830,21 | 1344376,40 |
| н53 | 702830,94 | 1344377,60 |
| н54 | 702831,61 | 1344378,72 |
| н55 | 702832,20 | 1344379,79 |
| н56 | 702832,73 | 1344380,79 |
| н57 | 702833,17 | 1344381,73 |
| н58 | 702833,68 | 1344383,02 |
| н59 | 702833,93 | 1344383,80 |
| н60 | 702834,10 | 1344384,50 |
| н61 | 702834,20 | 1344385,12 |
| н62 | 702834,25 | 1344385,66 |
| н63 | 702834,24 | 1344386,11 |
| н64 | 702834,19 | 1344386,59 |
| н65 | 702834,06 | 1344387,08 |
| н66 | 702833,88 | 1344387,54 |
| н67 | 702833,62 | 1344388,07 |
| н68 | 702833,28 | 1344388,65 |
| н69 | 702832,85 | 1344389,28 |
| н70 | 702832,32 | 1344389,96 |
| н71 | 702831,70 | 1344390,67 |
| н72 | 702830,97 | 1344391,42 |
| н73 | 702830,16 | 1344392,20 |
| н74 | 702829,25 | 1344393,02 |
| н75 | 702828,26 | 1344393,88 |
| н76 | 702827,18 | 1344394,77 |
| н77 | 702826,02 | 1344395,72 |
| н78 | 702821,76 | 1344399,20 |
| н79 | 702806,03 | 1344414,78 |